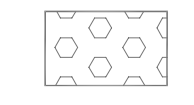


**LEGENDA**

Valori dei limiti massimi del livello sonoro equivalenti (LEQ A) relativi alle classi di destinazione d'uso del territorio

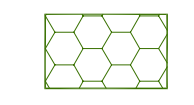
**LIMITI MASSIMI dB (A)**

**CLASSE**



I Aree particolarmente protette

Limiti di immissione		Limiti di emissione	
diurno	notturno	diurno	notturno
50	40	45	35



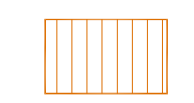
II Aree prevalentemente residenziali

Limiti di immissione		Limiti di emissione	
diurno	notturno	diurno	notturno
55	45	50	40



III Aree di tipo misto

Limiti di immissione		Limiti di emissione	
diurno	notturno	diurno	notturno
60	50	55	45




IV Aree di intensa attività

Limiti di immissione		Limiti di emissione	
diurno	notturno	diurno	notturno
65	55	60	50



V Aree prevalentemente industriali

Limiti di immissione		Limiti di emissione	
diurno	notturno	diurno	notturno
70	60	65	55



VI Aree esclusivamente industriali

Limiti di immissione		Limiti di emissione	
diurno	notturno	diurno	notturno
70	70	65	65

Fascia A di pertinenza stradale (100 m)

Tipo di strada	Limiti di immissione		In caso di recettori sensibili	
	diurno	notturno	diurno	notturno
Cb	70	60	50	40

Fascia B di pertinenza stradale (50 m)

Tipo di strada	Limiti di immissione		In caso di recettori sensibili	
	diurno	notturno	diurno	notturno
Cb	65	55	50	40

recettori sensibili

1. scuola elementare Quartiano
2. scuola elementare Cassino
3. scuola materna Cassino
4. scuole elementari e medie Mulazzano

M1 Fonometria diurna

M2 Fonometria notturna



Via Giorgi e Guiso Paglia, n. 21 - 24122 BERGAMO - email: bergamo@bergamo.net  
Tel. ++39 035 249509 - ++39 035271216 - Telefax: ++39 035 271216

**COMUNE DI MULAZZANO**  
Provincia di Lodi



**ZONIZZAZIONE ACUSTICA DEL TERRITORIO COMUNALE**  
ai sensi del D.P.C.M. 1 marzo 1991, della L. n. 447/95  
e della L.R. n. 13/2001

Il tecnico comunale:

Arch. Carmela Ricciardo

Visto:

Sindaco: Ferruccio Stroppa

I progettisti:

Dott. Renato Caldarelli

Ing. Laura Polagnini

Adottato con delibera C.C. n. \_\_\_\_\_  
in data \_\_\_\_\_

Approvato con delibera C.C. n. \_\_\_\_\_  
in data \_\_\_\_\_

**TAV. 2c**

Mapa di zonizzazione del centro abitato di Quartiano - SCALA 1:2000  
Bergamo, luglio 2006